









Legende für den Basisplan der amtlichen Vermessung (BP-AV)

Symbole:

Sämtliche Symbole des Planes für das Grundbuch sind nachstehend ausgewiesen.

BP-AV Schwarzweiss	BP-AV Farbig	Bezeichnung
		Schilfgürtel
≡≡	≡≡	Moor
⌒	⌒	Grotte, Höhleneingang
		Einzelner Fels
○	○	Mast - Antenne
+	+	Bildstock, Kreuzifix
△	△	Denkmal

BP-AV Schwarzweiss	BP-AV Farbig	Bezeichnung
		Wichtiger Einzelbaum
		Aussichtsturm
L	L	Ruine und archäologisches Objekt
		Flugplatz
.	.	Kotenpunkt
		Reben
+	+	Punkt (Kreuz) des Landeskoordinatennetzes

Linien:

Die verschiedenen Linienarten können für die Darstellung diverser Objekte genutzt werden, die in der Spalte "Bezeichnung" der folgenden Aufstellung vollständig ausgewiesen sind.

BP-AV Schwarzweiss	BP-AV Farbig	Bezeichnung
++++	++++	• Landesgrenze
- - - -	- - - -	• Kantonsgrenze
- . - .	- . - .	• Gemeindegrenze
—	—	<ul style="list-style-type: none"> • Strasse • Weg • Verkehrsinsel • Trottoir • Bahn • Flugplatz • Unterstand • Landungssteg • Uferverbauung • Brücke • Bahnsteig • Silo, Gasometer • Luftseilbahn, Sesselbahn, Gondelbahn • Bahn Achse

BP-AV Schwarzweiss	BP-AV Farbig	Bezeichnung
—	—	<ul style="list-style-type: none"> • Fließendes • Wasserbecken • Brunnen
—	—	• Rinnsal
—	—	• Liegenschaften
—	—	• Höhenkurven
+ + + +	+ + + +	• Skilift
- - - -	- - - -	<ul style="list-style-type: none"> • Übrige befestigte Fläche • Acker, Wiese Weide • Abbau, Deponie • Schmale Weg
- - - -	- - - -	• Gartenanlage
- - - -	- - - -	• Gletscher, Firn
- - - -	- - - -	• Schmale bestockte Fläche
- - - -	- - - -	• Lawinverbauung



BP-AV Schwarzweiss	BP-AV Farbig	Bezeichnung
		<ul style="list-style-type: none"> • Selbständiges und dauerndes Recht • Bergwerke
		• Fähre
		• Hochspannungsfreileitung

BP-AV Schwarzweiss	BP-AV Farbig	Bezeichnung
		• Reservoir
		<ul style="list-style-type: none"> • Unterführung • Tunnel
		• Zwischenhöhenkurve

Flächensignaturen:

Bestimmte Flächen des Grundbuchplans werden mit Flächensignaturen versehen (gerastert), um ihre Lesbarkeit zu verbessern. Diese Flächensignaturen sind in der folgenden Aufstellung vollständig aufgelistet.

BP-AV Schwarzweiss	BP-AV Farbig	Bezeichnung
		Gebäude im Masstab 1 :2'500 und 1 :5'000
		Gebäude im Masstab 1 :10'000
		Reben
		Moor
		Schilfguertel
		Geröll, Sand

BP-AV Schwarzweiss	BP-AV Farbig	Bezeichnung
		Stehendes Gewässer
		Geschlossener Wald, übrige bestockte Fläche
		Wytweide
		Bahn Strasse und Weg
		Schmale bestockte Fläche
		Gletscher, Firn