



Aux services cantonaux du cadastre

Numéro de dossier: 511.36
Dossier traité par: Helena Åström Boss
Wabern, le 10 décembre 2020

MO-Express n° 2020 / 07

Attribution des cantons pour la haute surveillance de la mensuration officielle et la surveillance directe à compter du 1^{er} janvier 2021

Mesdames, Messieurs,

A la fin du mois de décembre 2020, Markus Scherrer, ing. géom. brev., géomètre responsable de la Principauté du Liechtenstein et chargé de la haute surveillance de la mensuration officielle des cantons de Berne, Bâle-Campagne, Bâle-Ville, Soleure, Obwald, Nidwald et Uri, quittera l'Office fédéral de topographie swisstopo.

Son poste restant vacant à ce jour, ses tâches ont été réattribuées. La nouvelle attribution des cantons pour la haute surveillance et la surveillance directe de la mensuration officielle, applicable à compter du 1^{er} janvier 2021, figure sur les listes jointes.

Nous vous adressons, Mesdames, Messieurs, nos cordiales salutations.

Office fédéral de topographie
Géodésie et Direction fédérale des
mensurations cadastrales

Office fédéral de topographie
Géodésie et Direction fédérale des
mensurations cadastrales

Marc Nicodet, ing. géom. brev.
Responsable de domaine

Christoph Käser
Responsable de processus mensuration
officielle et du cadastre RDPPF


















Kantonszuteilung für die Oberaufsicht der amtlichen Vermessung















Stand per 1.1.2021

Attribution des cantons pour la haute surveillance de la mensuration officielle

Etat au 1.1.2021

Kanton Canton	Verantwortliche/r Responsable
 Aargau	Daniel Steudler
 Appenzell Ausserrhoden	Helena Åström Boss
 Appenzell Innerrhoden	Helena Åström Boss
 Bern	Christian Grütter
 Basel-Landschaft	Helena Åström Boss
 Basel-Stadt	Daniel Steudler
 Fribourg, Freiburg	Daniel Steudler
 Genève	Grégoire Bögli
 Glarus	Christian Grütter
 Graubünden, Grigioni, Grischun	Helena Åström Boss
 Jura	Grégoire Bögli
 Luzern	Daniel Steudler
 Neuchâtel	Christian Grütter

Kantonszuteilung für die Oberaufsicht der amtlichen Vermessung, Stand per 1.1.2021
Attribution des cantons pour la haute surveillance de la mensuration officielle, Etat au 1.1.2021

Kanton Canton	Verantwortliche/r Responsable
 Nidwalden	Grégoire Bögli
 Obwalden	Grégoire Bögli
 St. Gallen	Christian Grütter
 Schaffhausen	Christian Grütter
 Solothurn	Daniel Steudler
 Schwyz	Grégoire Bögli
 Thurgau	Helena Åström Boss
 Ticino	Helena Åström Boss
 Uri	Grégoire Bögli
 Vaud	Grégoire Bögli
 Valais, Wallis	Grégoire Bögli
 Zug	Daniel Steudler
 Zürich	Helena Åström Boss
 Fürstentum Liechtenstein	Marc Nicodet

Bundesamt für Landestopografie swisstopo
 Geodäsie und Eidgenössische
 Vermessungsdirektion
 vermessung@swisstopo.ch

Office fédéral de topographie swisstopo
 Géodésie et Direction fédérale des mensurations
 cadastrales
 mensuration@swisstopo.ch



Kantonszuteilung für die Direkte Aufsicht

ausgeführt durch die Fachstelle Eidgenössische Vermessungsdirektion, Stand per 1.1.2021

Attribution des cantons pour la surveillance directe

exercée par le service spécialisé «Direction fédérale des mensurations cadastrales», Etat au 1.1.2021

Kanton Canton	Kantonsgeometer/in Géomètre cantonal/e	Verifikator Vérificateur
 Appenzell Ausserrhoden	Christian Grütter	Martin Mäusli
 Appenzell Innerrhoden	Christian Grütter	Rolf Stucki
 Glarus	Helena Åström Boss	Martin Mäusli
 Nidwalden	Daniel Steudler	Rolf Stucki
 Obwalden	Daniel Steudler	Rolf Stucki
 Uri	Daniel Steudler	Rolf Stucki
 Fürstentum Liechtenstein	Helena Åström Boss	Martin Mäusli

Bundesamt für Landestopografie swisstopo
Geodäsie und Eidgenössische
Vermessungsdirektion
vermessung@swisstopo.ch

Office fédéral de topographie swisstopo
Géodésie et Direction fédérale des mensurations
cadastrales
mensuration@swisstopo.ch