



Leggenda del piano per il registro fondiario

Simboli :

Qui di seguito sono indicati tutti i simboli del piano per il registro fondiario

Segno	Descrizione
	Punto di confine di un bene immobile materializzato mediante un termine in pietra naturale o un termine artificiale (béton o plastica)
	Punto di confine di un bene immobile materializzato mediante un bollone di metallo
	Punto di confine di un bene immobile materializzato mediante un tubo o un picchetto
	Punto di confine di un bene immobile materializzato mediante una croce scolpita su una roccia o su una pietra
	Punto di confine o punto di confine giurisdizionale (per es.: punto di confine comunale) non materializzato sul terreno
	Punto di riferimento principale accessibile (termine in granito)
	Punto di riferimento principale inaccessibile (campanile o antenna)
	Punto di riferimento secondario inaccessibile (campanile o antenna)
	Punto di riferimento altimetrico principale
	Punto di riferimento altimetrico secondario
	Punto di riferimento secondario su termine in pietra o su termine artificiale
	Punto di riferimento secondario su bollone
	Punto di riferimento secondario su tubo o picchetto
	Punto di riferimento secondario su croce scolpita
	Termine in pietra o termine artificiale per la definizione di un punto di confine giurisdizionale (per es. punto di confine comunale)
	Bollone per la definizione di un punto di confine giurisdizionale (per es. punto di confine comunale)
	Tubo o picchetto per la definizione di un punto di confine giurisdizionale (per es. punto di confine comunale)
	Croce scolpita per la definizione di un punto di confine giurisdizionale (per es. punto di confine comunale)

Segno	Descrizione
	Punto di riferimento secondario su termine che definisce pure un punto di confine giurisdizionale
	Punto di riferimento secondario su bollone che definisce pure un punto di confine giurisdizionale
	Punto di riferimento secondario su tubo o su picchetto che definisce pure un punto di confine giurisdizionale
	Punto di riferimento secondario su croce scolpita che definisce pure un punto di confine giurisdizionale
	Direzione della corrente di un corso d'acqua
	Vigna
	Canneto
	Torbiera
	Bacino idrico, specchio d'acqua
	Grotta, entrata di caverna
	Masso erratico
	Palo, antenna
	Sorgente
	Statua, crocefisso
	Monumento
	Segnale lungo una condotta
	Cippo o tavola lungo una condotta
	Traghetto
	Albero isolato importante



Segno	Descrizione
	Torre panoramica
	Altro punto di riferimento
	Punto della rete delle coordinate nazionali

Segno	Descrizione
	Punto (croce) della rete delle coordinate nazionali
	Assicurazione della rete delle coordinate nazionali

Linee :

I differenti tipi di linea possono essere utilizzati per la rappresentazione di diversi oggetti, la cui lista esaustiva è definita nella colonna « Descrizione » delle tabelle seguenti.







Segno	Descrizione
+++++	Confine nazionale
HHHHHHHH	Confine cantonale
-----	Confine di distretto
-----	Confine comunale
_____	Confine di bene immobile (confine di parcella)
-----	<ul style="list-style-type: none"> • Diritto per sé stante e permanente • Miniera
-----	<ul style="list-style-type: none"> • Bene immobile, incompleto • Diritto per sé stante e permanente, incompleto • Miniera, incompleta
-----	<ul style="list-style-type: none"> • Bene immobile contestato • Diritto per sé stante e permanente contestato • Miniera contestata
_____	<ul style="list-style-type: none"> • Spartitraffico • Strada, sentiero • Masso erratico • Ciminiera • Debarcadere • Fontana • Muro • Arginatura • Pilastro • Ponte, passerella • Banchina • Ruscello • Rovina, oggetto archeologico • Briglia • Silo • Gasometro • Zoccolo massiccio
-----	<ul style="list-style-type: none"> • Edificio sotterraneo • Acqua sotterranea canalizzata • Serbatoio




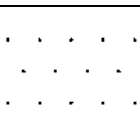
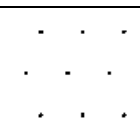


Segno	Descrizione
	<ul style="list-style-type: none"> • Tunnel • Sottopassaggio
-----	<ul style="list-style-type: none"> • Altra superficie di coltura intensiva • Altra superficie di rivestimento duro • Altra superficie senza vegetazione • Altro humus • Campo, prato, pascolo • Ferrovia • Ghiacciaio, nevaio • Cava di ghiaia • Discarica
-----	<ul style="list-style-type: none"> • Altra parte di edificio • Riparo • Fascia boscata • Riparo antivalanghe • Sentiero
-----	<ul style="list-style-type: none"> • Linea aerea ad alta tensione • Condotta forzata
-----	<ul style="list-style-type: none"> • Asse • Traghetto • Scilift • Telecabina • Seggiovia • Teleferica, Binari, ferrovia
	Margine del piano
	Perimetro spostamenti permanenti di terreno b/n [opzionale]
	Perimetro spostamenti permanenti di terreno a colori [opzionale]



Trame :

Allo scopo di facilitare la lettura, alcune superfici del piano per il registro fondiario sono rappresentate con una trama. La lista completa di dette trame è la seguente:

Segno		Descrizione
b/n	Colore	
		Edificio
		Edificio sotterraneo
(Nessun riempimento)		Strada-sentiero
(Nessun riempimento)		Altri marciapiedi a rivestimento duro, aeroporto
§ § § § § § § § § § § §	(Uguale a b/n)	Vigna
≡ ≡ ≡ ≡ ≡ ≡ ≡ ≡ ≡ ≡ ≡ ≡	(Uguale a b/n)	Torbiera
 	(Uguale a b/n)	Canneto


Segno		Descrizione
b/n	Colore	
		Bosco fitto
	(Uguale a b/n)	Altro bosco (ad es. boschetto, siepe, frangivento, ecc.)
	(Uguale a b/n)	Pascolo boscato fitto
	(Uguale a b/n)	Pascolo boscato rado
	(Uguale a b/n)	Roccia
	(Uguale a b/n)	Pietraia, sabbia

Opzionale:

La rappresentazione di immobili in progetto, di oggetti in progetto (principalmente edifici) e di spostamenti permanenti di terreno è opzionale. Un cenno relativo agli oggetti opzionali e agli spostamenti permanenti di terreno è contenuto di volta in volta in un estratto ufficiale. Qualora all'interno di quest'ultimo non siano riportate indicazioni a tale riguardo, non vengono rappresentati oggetti opzionali né spostamenti permanenti di terreno.

Testi :

I testi dovrebbero essere interpretabili correttamente dal lettore. Per qualche testo potrebbe tuttavia risultare necessaria un'ulteriore spiegazione.

Segno	Descrizione
1285	Numero di particella (bene immobile)
(5896)	Numero di un diritto per sé stante e permanente
	Il numero 19 dell'esempio a lato corrisponde al numero civico (indirizzo), mentre il numero 232 è il numero cantonale dell'edificio