

ÖREB-Kataster Jahresbericht 2020 / Cadastre RDPPF rapport annuel 2020



ÖREB-Kataster Jahresbericht 2020

Alle Angaben beziehen sich auf das Berichtsjahr 2020. Bei allen Fragen sind die verlangten Informationen aufgeführt. Beachten Sie auch die entsprechenden Hinweise.

Inhaltsverzeichnis

Allgemein und Bekanntheitsgrad steigern (Fragen 1 - 4)

1. Stossrichtung: Einführung der ÖREB-Themen über die ganze Schweiz (Fragen 5 - 10)

Betrieb des ÖREB-Katasters (Fragen 11 - 26)

2. Stossrichtung: Inhaltliche Erweiterung des ÖREB-Katasters über die ganze Schweiz (Fragen 27 - 34)

3. Stossrichtung: Punktuelle Weiterentwicklung des ÖREB-Katasters (Fragen 35 - 38)

Finanzierung (Fragen 39 - 42)


Abschluss (Fragen 43 - 45)

1 - Allgemein und Bekanntheitsgrad steigern


| | |
|--|---------------|
| | Kanton |
|--|---------------|

| | |
|-------------------------------------|--|
| Wählen Sie Ihren Kanton aus. | <input type="radio"/> Aargau <input type="radio"/> Appenzell Innerrhoden <input type="radio"/> Appenzell Ausserrhoden <input type="radio"/> Bern / Berne <input type="radio"/> Basel-Landschaft <input type="radio"/> Basel-Stadt <input type="radio"/> Fribourg / Freiburg <input type="radio"/> Genève <input type="radio"/> Glarus <input type="radio"/> Graubünden / Grischun / Grigioni <input type="radio"/> Jura <input type="radio"/> Luzern <input type="radio"/> Neuchâtel <input type="radio"/> Nidwalden <input type="radio"/> Obwalden <input type="radio"/> Sankt Gallen <input type="radio"/> Schaffhausen <input type="radio"/> Solothurn <input type="radio"/> Schwyz <input type="radio"/> Thurgau <input type="radio"/> Ticino <input type="radio"/> Uri <input type="radio"/> Vaud <input type="radio"/> Valais / Wallis <input type="radio"/> Zug <input type="radio"/> Zürich |
|-------------------------------------|--|

2 - Hat der Kanton im Berichtsjahr Fachbeiträge und Mitteilungen zur Steigerung des Bekanntheitsgrades des ÖREB-Katasters für seine Multiplikatoren verfasst und versendet?

 C2 swisstopo und die Kantone setzen sich zusätzlich für die Steigerung des Bekanntheitsgrades des ÖREB-Katasters auf allen Ebenen und mit allen zweckdienlichen Mitteln ein.

- Schreiben von Fachbeiträgen für Fachzeitschriften (z.B. «cadastre», «Schweizer Gemeinde», «kommunal magazin», «Jusletter» etc.),
- Verfassen/Nutzen von Medienmitteilungen,
- Einsatz der verschiedenen Kommunikationsmittel.

 C2 swisstopo et les cantons s'engagent en outre en faveur de l'accroissement de la notoriété du cadastre RDPPF à tous les niveaux, en recourant à tous les moyens utiles à cette fin:

- publication d'articles dans des revues spécialisées (comme «cadastre», «Commune suisse», «kommunal magazin», «Jusletter», etc.)
- rédaction/utilisation de communiqués aux médias
- mise en œuvre des différents moyens de communication.



| | Ja | Teilweise | Nein |
|------------------------------------|-----------------------|-----------------------|-----------------------|
| Kanton | <input type="radio"/> | <input type="radio"/> | <input type="radio"/> |
| Gemeinden (Bauverwaltungen) | <input type="radio"/> | <input type="radio"/> | <input type="radio"/> |

| | | | |
|---|-----------------------|-----------------------|-----------------------|
| Immobilienfirmen | <input type="radio"/> | <input type="radio"/> | <input type="radio"/> |
| Banken | <input type="radio"/> | <input type="radio"/> | <input type="radio"/> |
| Versicherungen | <input type="radio"/> | <input type="radio"/> | <input type="radio"/> |
| Architekten | <input type="radio"/> | <input type="radio"/> | <input type="radio"/> |
| Planungs- und Ingenieurbüros | <input type="radio"/> | <input type="radio"/> | <input type="radio"/> |
| Werke | <input type="radio"/> | <input type="radio"/> | <input type="radio"/> |
| Orts- und Landschaftsplanung (Raumplanungsbüros) | <input type="radio"/> | <input type="radio"/> | <input type="radio"/> |
| Umweltschutz (Wald, Wasser, Boden) | <input type="radio"/> | <input type="radio"/> | <input type="radio"/> |
| Rechtsprechung (Notariate, Anwaltsbüros) | <input type="radio"/> | <input type="radio"/> | <input type="radio"/> |
| Geometer | <input type="radio"/> | <input type="radio"/> | <input type="radio"/> |
| Weitere | <input type="radio"/> | <input type="radio"/> | <input type="radio"/> |

Bemerkungen

3 - Hat der Kanton im Berichtsjahr Marketing- und Kommunikationsmassnahmen zur Steigerung des Bekanntheitsgrades des ÖREB-Katasters umgesetzt?

Hinweis: Der Bekanntheitsgrad des ÖREB-Katasters bei Bevölkerung, Fachkreisen, Politik, Wirtschaft und Verwaltung wird erhöht. Damit eine neue Dienstleistung – wie dies der ÖREB-Kataster ist – genutzt wird, muss sie bekannt sein. Der ÖREB-Kataster ist in der breiten Öffentlichkeit, in der Wirtschaft und in den nicht unmittelbar betroffenen Verwaltungen des Bundes, der Kantone und der Gemeinden noch zu wenig bekannt. Daher müssen auf allen Ebenen und mit Hilfe aller geeigneten Mittel entsprechende Anstrengungen unternommen werden, um dieses neue Instrument der amtlichen Information über die öffentlich-rechtlichen Eigentumsbeschränkungen bekannter zu machen.

| | |
|---|---|
|  | C3 Die Kantone definieren auf der Grundlage des Marketing- und Kommunikationskonzeptes ihre Marketing- und Kommunikationsmassnahmen zur Einführung und Steigerung des Bekanntheitsgrades des ÖREB-Katasters und setzen diese zwischen September 2020 und Februar 2021 um. |
|  | C3 Les cantons définissent leurs propres mesures marketing sur la base du concept fédéral, visant à faire connaître le cadastre RDPPF et à en accroître la notoriété. Ils les mettent en œuvre entre septembre 2020 et février 2021. |

- Ja
- Teilweise
- Nein

Bemerkungen

4 - Welchen Stand hat die Einführung?

Hinweis: Unter «Kanton im Aufbau» sind alle Inhalte bis und mit Projektende, also dem Abschluss der Einführungsarbeiten und Aufschaltung aller ÖREB-Katasterdaten, auszufüllen (Fragen 5 bis 10). Nach der Inbetriebnahme des ÖREB-Katasters ist unter «Betrieb des ÖREB-Katasterportals» zusätzlich der Betriebteil (Fragen 12-26) auszufüllen. Nach dem Projektende ist nur der «Betrieb des ÖREB-Katasters» weiterhin zu verfassen. Hängige Rechtsverfahren, die die Aufschaltung der ÖREB-Daten behindern, sind kein Grund, das Projekt nicht zu beenden. Die Weiterentwicklung 2020–2023 ist nicht Bestandteil der Einführung und wird nicht hier, sondern später im Jahresbericht thematisiert.

- Kanton im Aufbau = Projekt
- Kanton sowohl im Aufbau (Projekt) als auch in Betrieb (nach Inbetriebnahme ÖREB-Katasterportal)
- Kanton in Betrieb = Projekt abgeschlossen, nur noch Betrieb

5 - 1. Stossrichtung: Einführung der ÖREB-Themen über die ganze Schweiz

Hinweis: Der ÖREB-Kataster wird in allen Kantonen – das heisst schweizweit und flächendeckend – über alle 17 bisherigen ÖREB-Katasterthemen gemäss Anhang 1 GeoIV fertiggestellt und aktuell gehalten.



-  A2 Die Kantone bauen den ÖREB-Kataster flächendeckend und über alle 17 bisherigen ÖREB-Katasterthemen gemäss Anhang 1 GeoIV in ihrem Kantonsgebiet fertig auf und aktualisieren diesen fortlaufend.
-  A2 Les cantons finalisent la mise en place du cadastre RDPPF sur l'intégralité de leur territoire pour les 17 thèmes RDPPF définis jusqu'à présent selon l'annexe 1 OGéo et l'actualisent en permanence.

| | vollständig | teilweise | fehlt |
|---|-----------------------|-----------------------|-----------------------|
| Nutzungsplanung (ID 73) | <input type="radio"/> | <input type="radio"/> | <input type="radio"/> |
| Baulinien Nationalstrassen (ID 88) | <input type="radio"/> | <input type="radio"/> | <input type="radio"/> |
| Projektierungszonen Flughafenanlagen (ID 103) | <input type="radio"/> | <input type="radio"/> | <input type="radio"/> |
| Sicherheitszonenplan (ID 108) | <input type="radio"/> | <input type="radio"/> | <input type="radio"/> |
| Kataster der belasteten Standorte KbS (ID 116) | <input type="radio"/> | <input type="radio"/> | <input type="radio"/> |
| KbS im Bereich des Militärs (ID 117) | <input type="radio"/> | <input type="radio"/> | <input type="radio"/> |
| KbS im Bereich der zivilen Flugplätze (ID 118) | <input type="radio"/> | <input type="radio"/> | <input type="radio"/> |
| KbS im Bereich des öffentlichen Verkehrs (ID 119) | <input type="radio"/> | <input type="radio"/> | <input type="radio"/> |
| Grundwasserschutzzonen (ID 131) | <input type="radio"/> | <input type="radio"/> | <input type="radio"/> |
| Grundwasserschutzareale (ID 132) | <input type="radio"/> | <input type="radio"/> | <input type="radio"/> |
| Lärmempfindlichkeitsstufen (in Nutzungsplanung) (ID 145) | <input type="radio"/> | <input type="radio"/> | <input type="radio"/> |
| Statische Waldgrenzen (ID 157) | <input type="radio"/> | <input type="radio"/> | <input type="radio"/> |
| Waldabstandslinien ID (159) | <input type="radio"/> | <input type="radio"/> | <input type="radio"/> |

| | | | |
|-------------------------|-----------------------|-----------------------|-----------------------|
| Kantonale Themen | <input type="radio"/> | <input type="radio"/> | <input type="radio"/> |
|-------------------------|-----------------------|-----------------------|-----------------------|

Wenn ÖREB-Thema nicht oder nur teilweise eingeführt, weshalb?

6 - Wie ist der Terminplan der Anzahl Gemeinden bis zum flächendeckenden Aufbau?

- 
A4 Die Kantone im Aufbau aktualisieren fortlaufend den Terminplan für den flächendeckenden und termingerechten Aufbau des ÖREB-Katasters (z.B. Anzahl Gemeinden pro Jahr).
- 
A4 Les cantons actualisent en permanence le calendrier de mise en place du cadastre RDPPF sur tout le territoire dans le délai imparti (exemple: nombre de communes traitées par an).

| | 2020 | 2021 | 2022 | 2023 | 2024 |
|-------------|------|------|------|------|------|
| Soll | | | | | |
| Ist | | | | | |

Bemerkungen

7 - Ist die technische Lösung unverändert gegenüber dem Einführungskonzept?

- unverändert
- verändert

Bemerkungen

8 - Da die technische Lösung verändert ist gegenüber dem Einführungskonzept, welches sind die Änderungen?

9 - Interner Projektjahresaufwand der KVS in Vollkosten

Der Projektaufwand der Katasterverantwortlichen Stelle (KVS) ist für das Berichtsjahr anzugeben. Für die Berechnung des Zeitmitteltarifs gelten folgende Zuweisungen: Projektleitende = KBOB-Tarif B; wissenschaftliche Mitarbeitende = KBOB-Tarif C; weitere Mitarbeitenden = sinngemäss in den weiteren KBOB-Tarifkategorien.

| | Stunden | Mitteltarif | CHF |
|-------------------|---------|-------------|-----|
| KVS-Intern | | | |

Bemerkungen

10 - Externer Projektjahresaufwand der KVS in Vollkosten

| | CHF |
|-------------------------|-----|
| Externe Aufträge | |

Bemerkungen

11 - Ist das ÖREB-Katasterportal in Betrieb?

- Ja
 Nein

12 - Sind die Dienste ÖREB-Webservice, DATA-Extract, PDF-Auszug sowie das ÖREB-Katasterportal ordentlich in Betrieb?

Hinweis: Entsprechen die Dienste den im Jahre 2020 geltenden Weisungen:

- «ÖREB-Kataster - ÖREB-Webservice (Aufruf eines Auszugs)»
- «ÖREB-Kataster - DATA-Extract»
- «ÖREB-Kataster - Inhalt und Darstellung des statischen Auszugs» sowie
- «ÖREB-Kataster - Abnahmeprotokoll zur Systemabnahme»



B2 Die Kantone erstellen und betreiben die Dienste ÖREB-Webservice, DATA-Extract, PDF-Auszug sowie das ÖREB-Katasterportal.



B2 Les cantons établissent et exploitent en continu les services (service Web RDPPF, le DATA-Extract, l'extrait PDF ainsi que le portail du cadastre RDPPF).

- Ja

- teilweise
- Nein

Bemerkungen

13 - Da die Dienste oder das Katasterportal nur teilweise oder nicht ordentlich in Betrieb waren, welches sind die Gründe dafür?

14 - Betrieb des ÖREB-Katasters: Ist die kantonale Betriebsorganisation unverändert gegenüber dem Vorjahr bzw. Organisations- und Betriebshandbuch?

- unverändert
- verändert

Bemerkungen

15 - Welches sind die Änderungen?

16 - Anzahl Zugriffe auf Auszüge: dynamisch (Darstellungsdienst), DATA-Extract (XML/JSON), statisch (PDF) und beglaubigt:

| | Anzahl Zugriffe Dynamisch (GIS+WMS+WFS) | Anzahl Zugriffe DATA-Extract (XML/JSON) | Anzahl Zugriffe Statisch (PDF) | Anzahl Zugriffe Beglaubigt |
|------|---|---|--------------------------------|----------------------------|
| 2020 | | | | |

Bemerkungen

17 - Betriebskennzahlen zu Systemverfügbarkeit, Change- und Releasemanagement und aus dem Support (Ticketingsystem) für das Berichtsjahr:

| | 2020 | Bemerkungen |
|--|------|-------------|
| Systemverfügbarkeit Darstellungsdienst [% von 7x24] | | |
| Releases [Anzahl] Total | | |
| Insgesamt umgesetzte Changes [Anzahl] | | |
| Vorfälle (Incidents): Total [Anzahl], aufgeteilt in | | |
| - Fehler/Bug [Subanzahl] | | |
| - Support/Ausbildung [Subanzahl] | | |
| - Change [Subanzahl] | | |
| Dauer der Problemlösung: Total [Anzahl], aufgeteilt in | | |
| - innerhalb von 4 Stunden [Subanzahl] | | |
| - innerhalb von 1 Tag [Subanzahl] | | |
| - innerhalb von mehreren Tagen [Subanzahl] | | |

18 - Ist die technische Lösung unverändert gegenüber dem Vorjahr bzw. dem Betriebshandbuch?

- Ja
 Nein

Bemerkungen

19 - Welches sind die Änderungen?

20 - Anzahl der Datennachführungen (= neues Mutationsdatum) pro ÖREB-Katasterthema inkl. kantonale Themen im Berichtsjahr.

| | |
|--|-----------------------------|
| | Anzahl Nachführungen |
|--|-----------------------------|

| | |
|---|--|
| Nutzungsplanung (ID 73) | |
| Kataster der belasteten Standorte KbS (ID 116) | |
| Grundwasserschutzzonen (ID 131) | |
| Grundwasserschutzareale (ID 132) | |
| Lärmempfindlichkeitsstufen (in Nutzungsplanung) (ID 145) | |
| Statische Waldgrenzen (ID 157) | |
| Waldabstandslinien ID (159) | |
| Kantonale Themen | |

Bemerkungen

21 - Hat der Kanton die ÖREB-Themen in der Zuständigkeit des Bundes innert Tagesfrist nachgeführt?



A3 Die Kantone publizieren die ÖREB-Themen in der Zuständigkeit des Bundes innert Tagesfrist.



A3 Les cantons publient les thèmes RDPPF relevant de la compétence de la Confédération dans un délai d'une journée.

- Ja
- teilweise
- Nein

Bemerkungen

22 - Da die Bundesdaten teilweise oder nicht innert Tagesfrist nachgeführt wurden, welches sind die Gründe dafür?

23 - Wurden Massnahmen zur Steigerung der Datenqualität bzw. zur Optimierung der Prozesse ergriffen?

- Nein
- Ja

24 - Welches sind die Massnahmen?

25 - Der interne Betriebsaufwand der Katasterverantwortlichen Stelle (KVS) ist in Vollkosten für das Berichtsjahr anzugeben.

Hinweis: Für die Berechnung des Zeitmitteltarifs gelten folgende Zuweisungen: Projektleitende = KBOB-Tarif B; wissenschaftliche Mitarbeitende = KBOB-Tarif C; weitere Mitarbeitenden = sinngemäss in den weiteren KBOB-Tarifkategorien

| | Stunden | Mitteltarif | CHF |
|-------------------|---------|-------------|-----|
| KVS-Intern | | | |

Bemerkungen

26 - Der externe Betriebsaufwand der Katasterverantwortlichen Stelle (KVS) ist für das Berichtsjahr anzugeben.

| | CHF |
|-------------------------|-----|
| Externe Aufträge | |

Bemerkungen

27 - 2. Stossrichtung: Inhaltliche Erweiterung des ÖREB-Katasters über die ganze Schweiz: Hat der Kanton am Schwergewichtsprojekt Wirkungsflächen mitgewirkt?



E6 Unter der Leitung eines Kantons wird in einem Schwergewichtsprojekt der Bedarf von Wirkungsflächen bei punkt- und linienförmigen ÖREB (z.B. Bau- und Abstandslinien, Naturobjekte) analysiert.



E6 C'est sous la direction d'un canton et dans le cadre d'un projet prioritaire que va être analysé le besoin de «surfaces d'effet» pour les RDPPF ponctuelles et linéaires (par exemple les alignements et les distances minimales à respecter ou les objets naturels).

- Ja, Leitung
- Ja, Mitarbeit
- Nein

Bemerkungen

28 - Unterstützt der Kanton den öffentlichen, zentralen und freien Zugang zu gesamtschweizerischen Grundstückinformationen?

Hinweis: Der ÖREB-Kataster unterstützt den zentralen Zugang zu gesamtschweizerischen Grundstückinformationen.



J1 Der öffentliche, zentrale und freie Zugang zu Grundstückinformationen mit den entsprechenden Schnittstellen wird durch die zuständigen Fachstellen des Bundes und der Kantone unterstützt.



J1 L'accès centralisé aux informations foncières public et librement accessible via les interfaces correspondantes est soutenue par les services spécialisés responsables de la Confédération et des cantons.

- Ja
- In Arbeit
- Nein





Bemerkungen

29 - Weshalb wird der öffentliche, zentrale und freie Zugang zu Grundstückinformationen nicht unterstützt?

30 - Arbeitet der Kanton an der Weiterentwicklung (Konzept, Realisierung)?

- Ja
- Nein

31 - Hat der Kanton die laufenden Änderungen mit resp. ohne Vorwirkungen publiziert?

| | |
|---|---|
|  | G4 Die Kantone vollziehen die Weiterentwicklung ihres ÖREB-Katasters, um die laufenden Änderungen an ÖREB gemäss Anforderung des Bundes publizieren zu können. |
|  | H4 Die Kantone vollziehen die Weiterentwicklung ihres ÖREB-Katastersystems, um die «rechtliche Vorwirkung» gemäss Anforderung des Bundes publizieren zu können. |
|  | G4 Les cantons poursuivent le développement de leur cadastre RDPPF, afin de pouvoir publier les objets en cours de modification comme l'exige la Confédération. |
|  | H4 Les cantons poursuivent le développement de leur cadastre RDPPF afin de pouvoir publier les «effets juridiques anticipés» comme l'exige la Confédération. |

- Ja
- In Arbeit
- Nein

Bemerkungen

32 - Weshalb publiziert der Kanton laufende Änderungen mit resp. ohne Vorwirkungen nicht?

33 - Hat der Kanton die relevanten verwaltungsinternen Prozesse identifiziert?

Hinweis: Die Daten des ÖREB-Katasters unterstützen durchgängig digitale verwaltungsinterne Prozesse. Dies betrifft die Prozesse

- *bei der Festlegung von ÖREB (bis zur Zusatzfunktion Publikationsorgan),*
- *bei deren Anwendung in den Verwaltungen (Baubewilligung und weitere) und*
- *durch automatisierte maschinelle Schnittstellen mit den Umsystemen.*



I1 Der Bund und die Kantone identifizieren die Prozesse, in denen der ÖREB-Kataster eine Relevanz hat.



I1 La Confédération et les cantons identifient les processus au sein desquels le cadastre RDPPF revêt de l'importance.

- Ja
- In Arbeit
- Nein







Bemerkungen

34 - Weshalb identifiziert der Kanton die verwaltungsinternen Prozesse nicht?

35 - 3. Stossrichtung: Punktuelle Weiterentwicklung des ÖREB-Katasters: Hat der Kanton an einem Schwergewichtsprojekt, das die Nutzung in der Verwaltung steigern soll, mitgewirkt?

Hinweis: Weitere mögliche Unterstützungen der Verwaltungsprozesse durch den ÖREB-Kataster werden insbesondere verfolgt bei

- *der Baubewilligung einschliesslich 3D-Sichten und BIM (Building Information Modelling),*
- *den Gebäudeversicherungen,*
- *den Themen Luftraum und Untergrund.*





| | |
|---|--|
|  | K1 Unter der Leitung eines Kantons werden in Schwergewichtsprojekten die Möglichkeiten zur Unterstützung von digitalen Baubewilligungsprozessen (3D, BIM) sowie zu Themen im Luftraum und im Untergrunde mit ÖREB-Informationen analysiert. |
|  | K2 Unter der Leitung eines Kantons werden in einem Schwergewichtsprojekt die Möglichkeiten zur Unterstützung von digitalen Verwaltungsprozessen, z.B. in Zusammenarbeit mit einer Gebäudeversicherung, analysiert. |
|  | K3 Unter der Leitung eines Kantons werden in einem Schwergewichtsprojekt der Bedarf sowie die juristischen, organisatorischen und technischen Aspekte analysiert, damit der ÖREB-Kataster den entsprechenden rechtlichen Stellenwert (Rechtsverbindlichkeit) erhält und als amtliches Publikationsorgan gestärkt wird. |
|  | K1 C'est sous la direction d'un canton et dans le cadre de projets prioritaires que vont être analysées les possibilités de soutenir les processus numériques d'autorisation de construire (3D, BIM) ainsi que les thématiques de l'espace aérien et du sous-sol) par des informations RDPPF. |
|  | K2 C'est sous la direction d'un canton et dans le cadre d'un projet prioritaire que vont être analysées les possibilités de soutenir les processus administratifs numériques, en collaboration par exemple avec une assurance de bâtiment. |
|  | K3 C'est sous la direction d'un canton et dans le cadre d'un projet prioritaire que vont être analysés le besoin d'accorder la valeur juridique requise (foi publique) au cadastre RDPPF et de le conforter en sa qualité d'organe officiel de publication ainsi que les aspects juridiques, organisationnels et techniques qui s'y rapportent. |

- Ja, Leitung
- Ja, Mitarbeit
- Nein

Bemerkungen

36 - Hat der Kanton am Schwergewichtsprojekt «Erweiterung mit weiteren Beschränkungen» mitgewirkt?

Hinweis: Der schweizweite Bedarf für einen Kataster, der zusätzlich generell-abstrakte ÖREB, Einzelverfügungen oder behördenverbindliche Beschränkungen beinhaltet, wird abgeklärt.

| | | |
|---|----|--|
|  | M1 | Unter der Leitung eines Kantons wird in einem Schwergewichtsprojekt der konkrete Bedarf für einen Kataster, der behördenverbindliche Beschränkungen beinhaltet, abgeklärt. |
|  | M2 | Unter der Leitung eines Kantons wird in Schwergewichtsprojekten geprüft wie die generell-abstrakten ÖREB und Einzelverfügungen im ÖREB-Kataster identifiziert, aufgenommen und publiziert werden könnten. |
|  | M1 | C'est sous la direction d'un canton et dans le cadre d'un projet prioritaire que va être examiné le besoin concret en matière d'un cadastre comprenant des restrictions liant les autorités. |
|  | M2 | C'est sous la direction d'un canton et dans le cadre de projets prioritaires que vont être examinés comment les RDPPF générales-abstraites et les décisions individuelles peuvent être introduites et publiées dans le cadastre RDPPF. |

- Ja, Leitung
- Ja, Mitarbeit
- Nein

Bemerkungen

37 - Der interne Weiterentwicklungsaufwand der Katasterverantwortlichen Stelle (KVS) ist in Vollkosten für das Berichtsjahr anzugeben.

Hinweis: Für die Berechnung des Zeitmitteltarifs gelten folgende Zuweisungen: Projektleitende = KBOB-Tarif B; wissenschaftliche Mitarbeitende = KBOB-Tarif C; weitere Mitarbeitenden = sinngemäss in den weiteren KBOB-Tarifkategorien

| | Stunden | Mitteltarif | CHF |
|-------------------|---------|-------------|-----|
| KVS-Intern | | | |

Bemerkungen

38 - Der externe Weiterentwicklungsaufwand der Katasterverantwortlichen Stelle (KVS) ist für das Berichtsjahr anzugeben.

| | CHF |
|-------------------------|-----|
| Externe Aufträge | |

Bemerkungen

39 - Finanzierung: Wie wurden die zugewiesenen finanziellen Mittel im Berichtsjahr verwendet?

Die ausgeführten Zahlungen sind aus AMO per 10.01.2021 und der Zahlungsplanung per 31.12.2020 ersichtlich.
Eingabe z. B: 12345.65

| | Soll gemäss AMO in CHF | Ist in CHF |
|--|------------------------|------------|
| Jährlicher Globalbeitrag an die Betriebskosten gemäss Artikel 20 ÖREBKV | | |
| Jährlicher Globalbeitrag an die Weiterentwicklungskosten gemäss Artikel 20 ÖREBKV | | |
| Weitergehende Beiträge des Bundes für Schwergewichtsprojekte (in speziellen Sondervereinbarungen festgelegt) | | |

Bemerkungen

40 - Wurde die in der Programmvereinbarung 2020-2023 erwartete Verwendung der zugewiesenen finanziellen Mittel erfüllt?

- erfüllt
- nicht erfüllt

Bemerkungen

41 - Welches sind die Abweichungen bei der Mittelverwendung resp. die Gründe dafür?

42 - Welche Anträge würden Sie im Rahmen der Evaluation ÖREB-Kataster stellen?

Am Schluss der Einführung ist eine Evaluation des ÖREB-Katasters durchzuführen (Art. 43 GeolG und Art. 32 ÖREBKV). Das Ziel der Evaluation ist es, den Kataster hinsichtlich der vier Ziele Notwendigkeit, Zweckmässigkeit, Wirksamkeit und Wirtschaftlichkeit zu überprüfen und Vorschläge für allfällige Änderungen zu machen. Dieser Evaluationsbericht ist bis Ende 2021 an den Bundesrat einzureichen und wird anschliessend dem Parlament vorgelegt. Der Evaluationsbericht wird bis September 2021 durch das Begleitgremium zum ÖREB-Kataster verfasst.

43 - Wie beurteilen Sie die Leistungen der swisstopo (Vermessung und KOGIS)?

44 - Schlussbemerkungen: Teilen Sie uns Besonderheiten und Spezialitäten im Berichtsjahr mit, die bisher noch nicht erwähnt werden konnten.

45 - Geschafft! Dies war die letzte Frage!



Haben Sie Ihre Antworten als Word-Datei exportiert und kontrolliert?

Wollen Sie den Jahresbericht beenden, vollständig abschliessen und an swisstopo übergeben?

Falls Sie diese Fragen mit JA beantworten und den Jahresbericht abschliessen, steht er Ihnen nicht mehr für Korrekturen zur Verfügung.

Besten Dank für das Erstellen des Jahresberichts.