









## Legende für den basis Plan der amtlichen Vermessung (BP-AV)

### Symbole:

Sämtliche Symbole des Planes für das Grundbuch sind nachstehend ausgewiesen.

BP-AV Schwarzweiss	BP-AV Farbig	Bezeichnung
		Schilfgürtel
≡≡	≡≡	Moor
⌒	⌒	Grotte, Höhleneingang
		Einzelner Fels
○	○	Mast - Antenne
+	+	Bildstock, Kruzifix
△	△	Denkmal

BP-AV Schwarzweiss	BP-AV Farbig	Bezeichnung
		Wichtiger Einzelbaum
		Aussichtsturm
L	L	Ruine und archäologisches Objekt
		Flugplatz
.	.	Knotenpunkt
		Reben
+	+	Punkt (Kreuz) des Landeskoordinatennetzes

### Linien:

Die verschiedenen Linienarten können für die Darstellung diverser Objekte genutzt werden, die in der Spalte "Bezeichnung" der folgenden Aufstellung vollständig ausgewiesen sind.

BP-AV Schwarzweiss	BP-AV Farbig	Bezeichnung
++++	++++	• Landesgrenze
- - - -	- - - -	• Kantonsgrenze
- - - -	- - - -	• Gemeindegrenze
—	—	<ul style="list-style-type: none"> <li>• Strasse</li> <li>• Weg</li> <li>• Verkehrsinsel</li> <li>• Trottoir</li> <li>• Bahn</li> <li>• Flugplatz</li> <li>• Unterstand</li> <li>• Landungssteg</li> <li>• Uferverbauung</li> <li>• Brücke</li> <li>• Bahnsteig</li> <li>• Silo, Gasometer</li> <li>• Luftseilbahn, Sesselbahn, Gondelbahn</li> <li>• Bahn Achse</li> </ul>

BP-AV Schwarzweiss	BP-AV Farbig	Bezeichnung
—	—	<ul style="list-style-type: none"> <li>• Fließendes</li> <li>• Wasserbecken</li> <li>• Brunnen</li> </ul>
—	—	• Rinnsal
—	—	• Liegenschaften
—	—	• Höhenkurven
-+ -+ -+ -+	-+ -+ -+ -+	• Skilift
- - - -	- - - -	<ul style="list-style-type: none"> <li>• Übrige befestigte Fläche</li> <li>• Acker, Wiese Weide</li> <li>• Abbau, Deponie</li> <li>• Schmalen Weg</li> </ul>
- - - -	- - - -	• Gartenanlage
- - - -	- - - -	• Gletscher, Firn
- - - - -	- - - - -	• Schmale bestockte Fläche
- - - - -	- - - - -	• Lawinerverbauung
- - - -	- - - -	• Selbständiges und dauerndes Recht



BP-AV Schwarzweiss	BP-AV Farbig	Bezeichnung
		• Bergwerke
		• Föhre
		• Hochspannungsfreileitung
		• Reservoir

BP-AV Schwarzweiss	BP-AV Farbig	Bezeichnung
		• Unterföhierung • Tunnel
		• Zwischenhöhencurve

### Flächensignaturen:

Bestimmte Flächen des Grundbuchplans werden mit Flächensignaturen versehen (gerastert), um ihre Lesbarkeit zu verbessern. Diese Flächensignaturen sind in der folgenden Aufstellung vollständig aufgelistet.

BP-AV Schwarzweiss	BP-AV Farbig	Bezeichnung
		Gebäude im Masstab 1:2'500 und 1:5'000
		Gebäude im Masstab 1:10'000
		Reben
		Moor
		Schilfguertel
		Geröll, Sand

BP-AV Schwarzweiss	BP-AV Farbig	Bezeichnung
		Stehendes Gewässer
		Geschlossener Wald, übrige bestockte Fläche
		Wytweide
		Bahn Strasse und Weg
		Schmale bestockte Fläche
		Gletscher, Firn